

Förslag till utvidgad stadsplan för

# KV. SVÄRDET m.m. inom EKSJÖ STAD

Uppgjord i juni 1966

Eksjö den 29 juni 1966

Reviderat den 23.9.66 (§156 i B.N:s prot.)

*M. Stigwall*

*Börje Stigwall*  
Börje Stigwall  
Arkitekt SAK

*den 1967 den 14 april blev det  
i denna kvartalet övergivet för  
den till utvidgad stadsplan  
fastställt av stadsstyrelsen. Plan-  
gen över stadsstyrelsens beslut  
har ej frams i fråga om be-  
skrivning av nytt läge kraft be-  
stämning i landskapsstyrelsen om  
på stadsstyrelsens vägnar.  
Ray Kallhed*

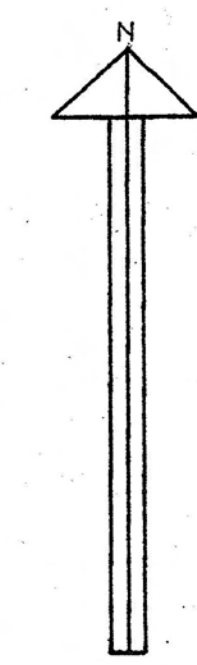
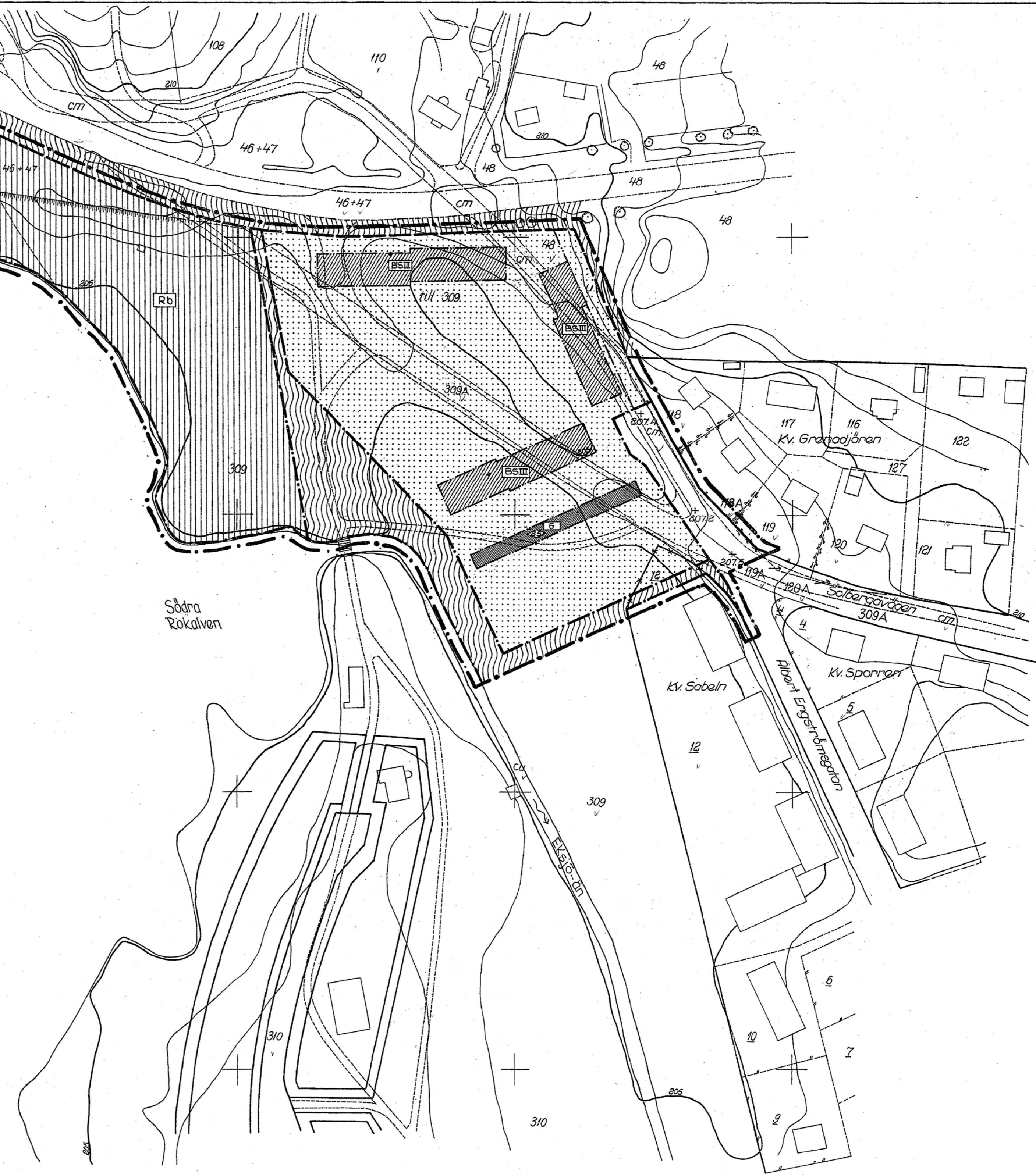
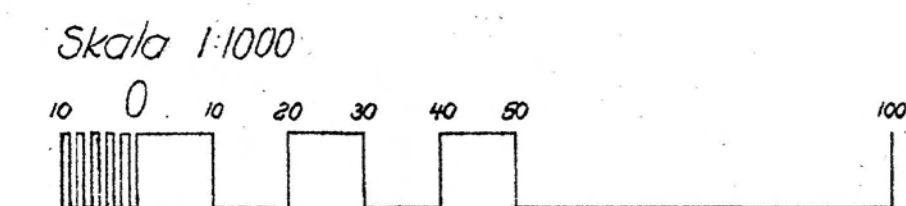
### Plankartans beteckningar:

- Linje dragen 3 m utanför det område förslaget avser
- Gällande områdes- och bestämmelsegräns
- Gällande områdes- och bestämmelsegräns avsedd att utgå
- Gatu- kvarters- och annan områdesgräns
- Särskild områdesgräns (anordnande av stängsel)
- Bestämmelsegräns
- Park eller plantering
- Gata
- Område för bostadsändamål sammanbyggda hus
- Område för garageändamål
- Område för friluftsbad
- Mark som icke får bebyggas
- Byggnadshöjd
- + 0.0 Gatu höjd
- + 0.2 Gällande gatu höjd
- + 0.0 Gällande gatu höjd, avsedd att utgå
- III Antal våningar
- Mark tillgänglig för underjordiska ledningar

### Grundkartans beteckningar:

- Gällande områdes- och bestämmelsegräns
- Fastighetsgräns
- Staket
- Häck
- Stenmur
- Väg, gång
- Alléträd
- Byggnad
- Bro
- Sjökant
- Nivåkurvor
- 0 Tomtnummer
- 00 Stadsdelnummer

Grundkartan upprättad av  
*Stigwall*  
stadsingenjör, mättningsman



94600  
49500

94700  
49600

Tillhör byggnadsnämndens beslut med  
antagande den 23 september 1966 § 156  
Bernt Kallhed  
Byggnadsnämndens sekreterare

*Bernt Kallhed*