

Förslag till utvidgning av stadsplanen för
ORRHAGAOMRÅDET
O R R H A G A IV
EKSJÖ STAD OCH KOMMUN
Jönköpings län

STYRELSEN JÖNKÖPING
Vårskriftsavdelningen
78
11. 08. 1958

BESTÄMMELSER

1 § PLANOMRÅDETS ANVÄNDNING

Byggnadskvarter

- a) Med B betecknat område får användas endast för bostadsändamål.
- b) Med N betecknat område får användas endast för sjukhem eller därmed jämförligt ändamål.

2 § MARK SOM ICKE FÅR BEBYGGAS

Med punktprickning betecknad mark får icke bebyggas.

3 § BYGGNADSSÄTT

På med F betecknat område skall huvudbyggnader uppföras fristående.

4 § EXPLOATERING AV BEBYGGELSEOMRÅDE

Inom med siffra i rektangel betecknat område får bebyggelse uppföras med högst den sammanlagda byggnadsyta i kvadratmeter som siffran anger.

5 § EXPLOATERING AV TOMT


- 1 mom På tomt som omfattar med F betecknat område får endast en huvudbyggnad och ett uthus eller annan gårdsbyggnad uppföras.
- 2 mom På tomt som omfattar med F_a eller F_b betecknat område får huvudbyggnad jämte uthus och andra gårdsbyggnader icke uppta större sammanlagd byggnadsyta än respektive 190 och 210 kvadratmeter. Uthus och andra gårdsbyggnader får ej uppta större sammanlagd yta än respektive 40 och 50 kvadratmeter.
- 3 mom Av tomt som omfattar med F_c betecknat område får högst en femtedel bebyggas.

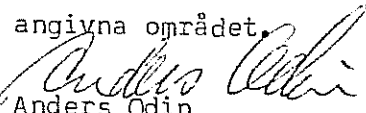
6 § BYGGNADS UTFORMNING

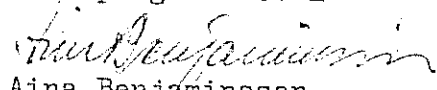
- 1 mom På med romersk siffra betecknat område får byggnad uppföras med högst det antal våningar som siffran anger.
- 2 mom På med II betecknat område får huvudbyggnad icke uppföras till större höjd än 7,2 meter och uthus eller annan gårdsbyggnad icke till större höjd än 2,5 meter.

7 § UTFARTSFÖRBUD

I områdesgräns som även betecknats med fyllda cirklar skall fastighet förses med stängsel, vari ej får anordnas öppning som medger utfart eller annan utgång mot gata.

Planförslaget upprättat av
 Börje Stigwalls Arkitektkontor, Eksjö
 Eksjö 1975-05-05, justerat 1978-02-15

 Börje Stigwall
 Arkitekt SAR

Tillhör byggnadsnämndens beslut med
 antagande 1978-09-23 § 127 med undantag
 för det å kartan med röd gränslinje
 angivna området.

 Anders Odin
 Byggnadsnämndens sekr.

Tillhör länsstyrelsens i Jönköpings län beslut 1980-01-11,
 varigenom ifrågavarande utvidgning av stadsplan fastställts
 (betr. undantag se länsstyrelsens beslut)
 Jönköping som ovan

 Aina Benjaminsson