
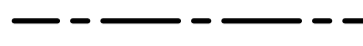
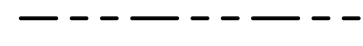



PLANBESTÄMMELSER




Följande gäller inom områden med nedanstående beteckningar. Endast angiven användning och utformning är tillåten. Bestämmelser utan beteckning gäller inom hela området.

GRÄNSER




-  Planområdesgräns, ritad 3 meter utanför anvisat område
-  Användningsgräns
-  Egenskapsgräns
-  Administrativ gräns

ANVÄNDNING AV MARK OCH VATTEN




Allmänna platser

-  GC-VÄG Gång- och cykeltrafik
-  LOKALGATA Lokaltrafik
-  NATUR Naturområde

Kvartersmark

-  B Bostäder
-  J₁ Icke störande verksamhet. Bullernivån vid fastighetsgräns får inte överskrida 50 dB(A).
-  T₁ Brandstation

BEGRÄNSNINGAR AV MARKENS BEBYGGANDE

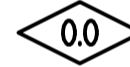


-  Marken får inte bebyggas
-  g Marken skall vara tillgänglig för gemensamhetsanläggning
-  u Marken skall vara tillgänglig för allmänna underjordiska ledningar

MARKENS ANORDNANDE

-  Körbar utfart får inte anordnas

PLACERING, UTFORMNING, UTFÖRANDE

Utformning

-  0.0 Högsta byggnadshöjd i meter
-  I-II Högsta antal våningar
-  fril Endast friliggande hus

ADMINISTRATIVA BESTÄMMELSER

Genomförandetid

Genomförandetiden är 5 år från den dag planen vinner laga kraft

Huvudmannaskap

Kommunen är huvudman för allmän plats

Strandskydd

a₁ Strandskyddet är upphävt



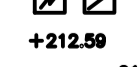

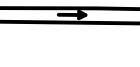

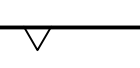

Upphävande

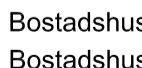
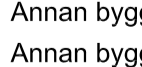
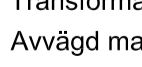
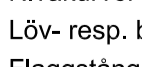
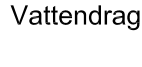



Område för vilket gällande detaljplan ska upphävas, från den dag planen vinner laga kraft.



GRUNDKARTANS BETECKNINGAR

-  Kvartersgräns
-  Fastighetsgräns
-  Fastighetsbeteckning
-  Servitut
-  Ledningsrätt
-  Väglinje
-  Stödmur
-  Staket
-  Häck
-  Slänt

-  Bostadshus resp. uthus med fasadmått
-  Bostadshus resp. uthus med takmått
-  Annan byggnad med fasadmått
-  Annan byggnad med takmått
-  Transformatorbyggnad resp. skärmtak
-  Avvägd mark-/gatuhöjd
-  Nivåkurvor
-  Löv- resp. barrträd
- Flaggstäng
- Vattendrag

-  Bostadshus resp. uthus med fasadmått
-  Bostadshus resp. uthus med takmått
-  Annan byggnad med fasadmått
-  Annan byggnad med takmått
-  Transformatorbyggnad resp. skärmtak
-  Avvägd mark-/gatuhöjd
-  Nivåkurvor
-  Löv- resp. barrträd
- Flaggstäng
- Vattendrag

Grundkartan är upprättad från Eksjö kommuns kartdatabas av mät- och exploateringsavdelningen
Datum: 2013-04-11
Koordinatsystem: SWEREF 99 1500
Höjdsystem: RH 70

Thomas Hellström
Mättningschef

Skala 1:1000 (A1)
0 10 20 30 40 50 100 m

Detaljplan för nordöstra delen av Hjältevad		Antagandehandling	
Börsebo 1:325 m. fl.		Beslutsdatum	Instans
		Godkännande	
		2013-06-12	SBU
		Antagande	
		2013-08-29	KF
		Laga kraft	
		2013-10-07	SBS
Eksjö kommun	Jönköpings län		
Upprättad 2013-06-05	Dnr 2013-0012-402		
Mikael Klaesson Planarkitekt	Anna Magnusson Planeringsarkitekt FPR/MSA, Vectura		
DPL 566			