



EKSJÖ KOMMUN
Mariannelunds köping

Förslag till ändring och utvidgning samt delvis upphävande
av stadsplanen för STG 308 B, MARIANNELUND 5:3 M M.

Dnr S 1973-429-202

BESKRIVNING

FÖRUTSÄTTNINGAR

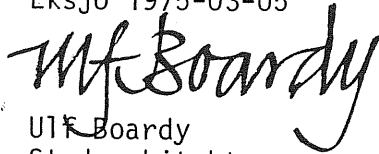
Planförslaget omfattar sydöstra delen av det s k Slättenområdet. I sydost gränsar området mot högspänningsledningen Nässjö-Väster-
vik, i sydväst till järnvägen, i nordväst till det befintliga
industriområdet och i nordost till skogsmark. Inom området finns
en mekanisk industri och en träindustri. Områdets norra del är
försedd med allmänna vatten- och avloppsledningar. Undergrunden
består av grus. För allra största delen av planområdet samt an-
gränsande områden gäller stadsplan fastställd av länsstyrelsen
1967-01-30 och i övrigt utomplansbestämmelser.


PLANFÖRSLAGET

Planförslaget ska göra det möjligt att utöka området för den
industri som är belägen på stg 308 B. Det har därvid blivit
nödvändigt att ändra läget för den gata som leder till fastig-
heten Mariannelund 5:3. Gatan föreslås bli förlagd i anslut-
ning till järnvägsområdet.

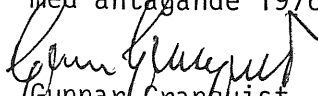
Utvidgningen av planområdet består i huvudsak av att järnvägs-
området utökats något. Gällande plan föreslås bli upphävd i
vissa delar, nämligen vid sjön Skruven och ett område sydost om
planområdet, kraftledningsgatan.

Eksjö 1975-03-05


Ulf Boardy
Stadsarkitekt


Arne Ullman
Stadsplaneingenjör

Tillhör kommunfullmäktiges beslut
med antagande 1976-04-22 § 64


Gunnar Granquist
Kommunfullmäktiges sekr

Tillhör länsstyrelsens i Jönköpings län
beslut 1977-10-11 varigenom ifrågavarande
ändring, utvidgning och delvis upphävande
av stadsplan faststälts.
Jönköping som ovan

Åke Bengtsson