

Förslag till ändring och utvidgning av stadsplanen för

KV. BOLLEN, DEL AV KV. GUNGHÄSTEN M.M.

I EK SJÖ

Uppgjort på stadsarkitektkontoret

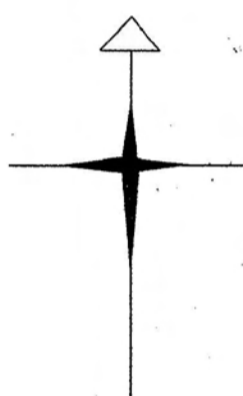
i Eksjö i juli 1955

STADSPLANEKARTA

Eksjö den 16 sept. 1955

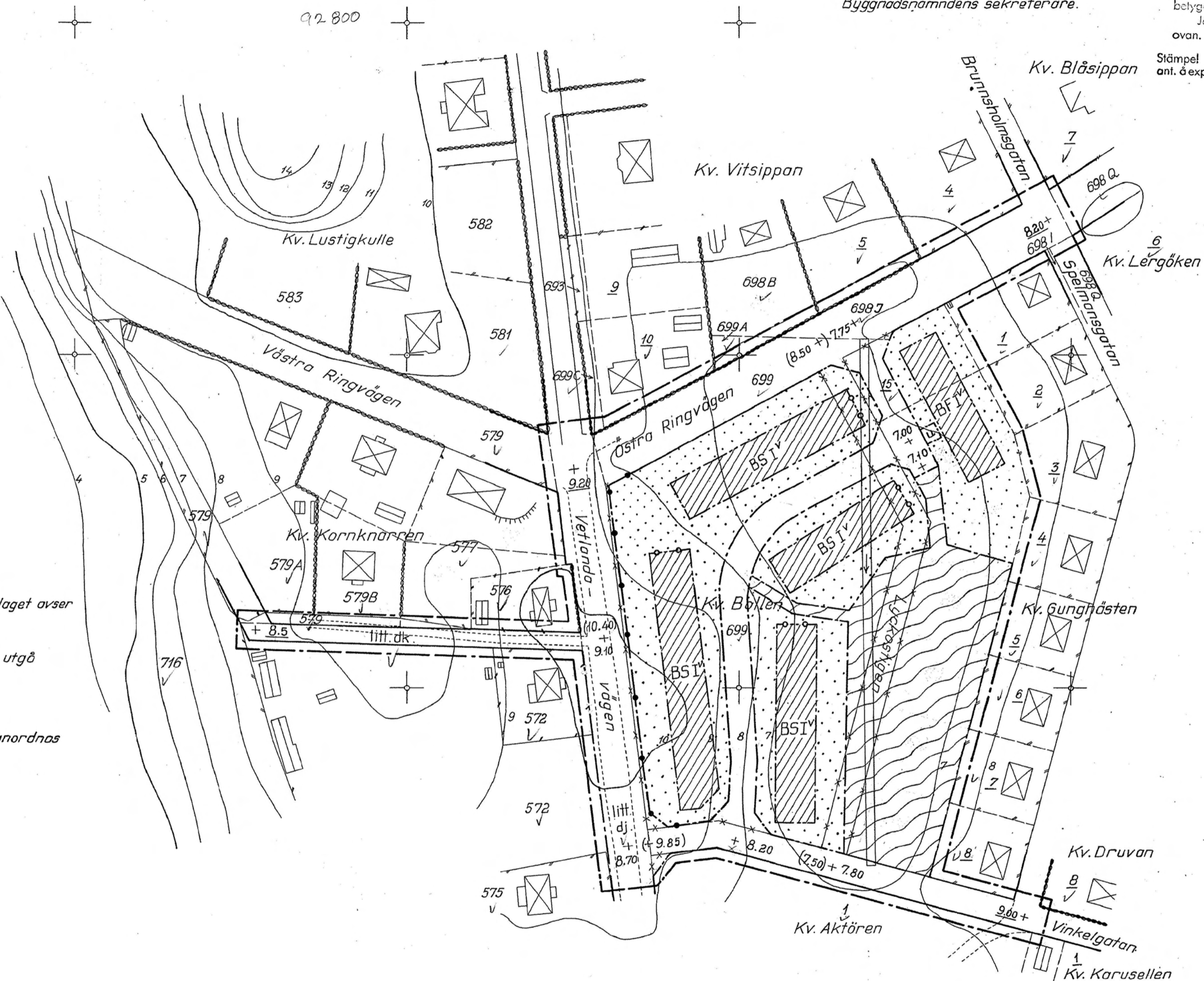
Tolle Bauhall
Stadsarkitekt.

Ewert Edling
Stadsplanering.



Beteckningar:

- Linje belägen 3(tre) meter utanför det område som förslaget avser
- Gällande områdes- och bestämmelsegräns
- Gällande områdes- och bestämmelsegräns, avsedd att utgå
- Gatukvarters- och annan områdesgräns
- Bestämmelsegräns
- Gräns över vilken körbar utfart från fastighet icke får anordnas
- Gata
- ▨ Allmän plats, park
- ▨ B Område för bostadsändamål
- ▨ F Område för fristående hus
- ▨ S Område för sammanbyggda hus
- ▨ Område som icke får bebyggas
- ▨ u Område för underjordiska ledningar
- I^v Våningsantal jämte inredd vind
- + 0.00 Gällande gatuhöjd, avsedd att bibehållas
- (+0.00) Gällande gatuhöjd, avsedd att utgå
- + 0.00 Föreslagen gatuhöjd
- Fastighetsgräns
- Tomtnummer
- 000 Stadsågonnummer
- ☒ Huvudbyggnad resp. uthus
- ≡ Nivåkurvor i meter över stadens nollplan

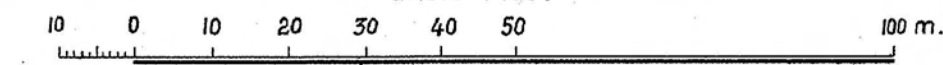


92 800

92 500

Grundkartan upprättad av:
Sten Sjög
stadsingenjör, närtillingsman

Skala 1:1000



Tillhör byggnadsnämndens beslut med antagande den 17/10 1955 § 239

Tolle Bauhall

Byggnadsnämndens sekreterare.

År 1955 den 22 november blev det å denna karta återgivna förslag till stadsplaneändring **temändring** fastställt av länsstyrelsen. Klagen över länsstyrelsens beslut må ej föras, i fällid varav beslutet vunnit laga kraft, belygar.
Jönköping i landskansliet som ovan.

På tjänstens vägnar:
Stämpel ant. & exp. *May Holmsman*

KV. BOLLEN, DEL AV KV. GUNGHÄSTEN M.M.

PL. **19**
Länsst. 22/11 1955