

Förslag till ändring av stadsplanen för

KV. HYVELN M.M. I EKSJÖ

Uppgjort på stadsarkitektkontoret
i Eksjö i april 1956

STADSPLANEKARTA


Eksjö den 11 maj 1956

Tillhör byggnadsnämndens beslut
med antagande den 16 juli 1956, § 234.

Sing Fahl.
Byggnadsnämndens sekreterare.

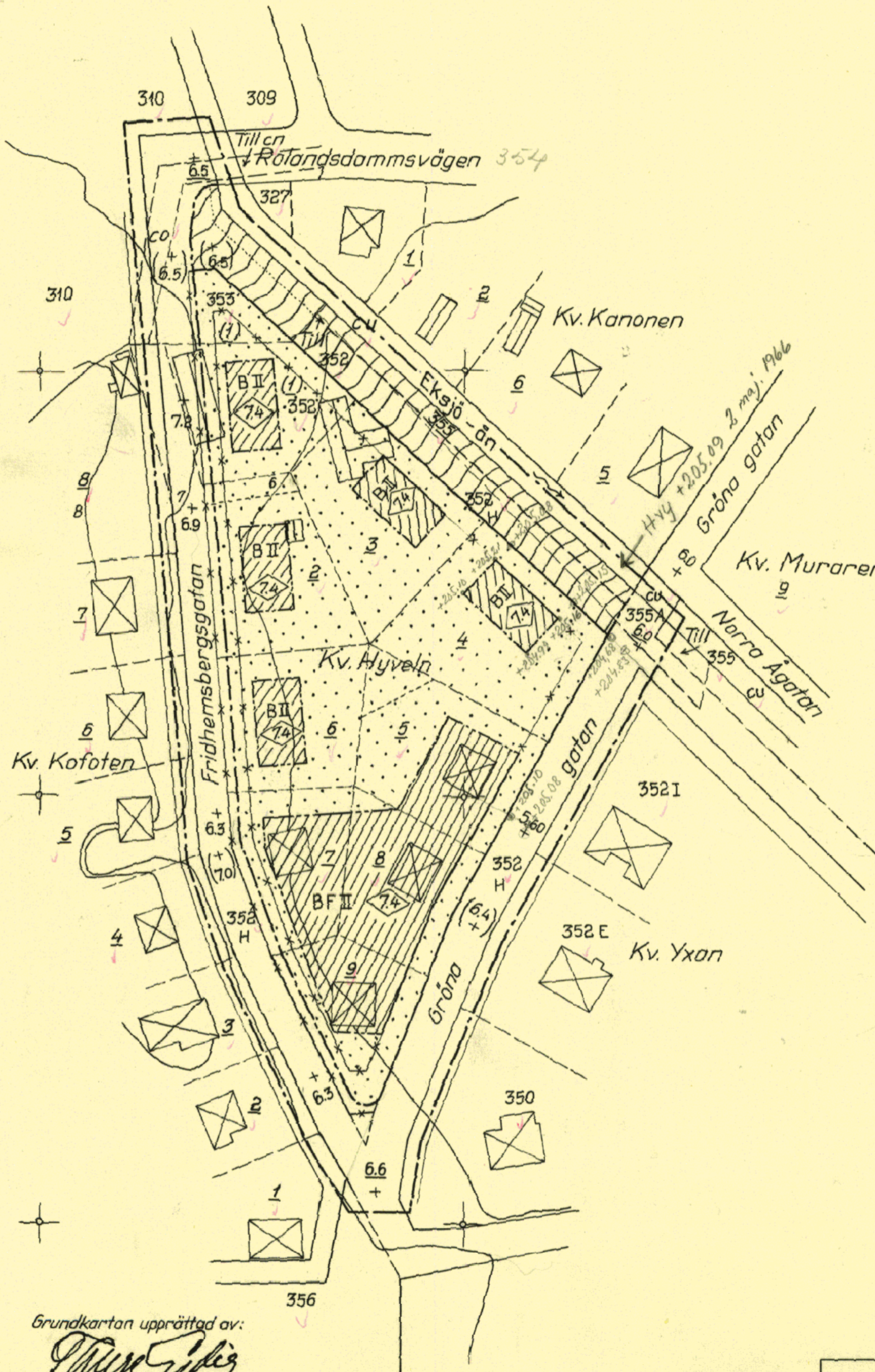
Stadsarkitekt
Stadsarkitekt.

Curt Edling
Stadsplaneing.



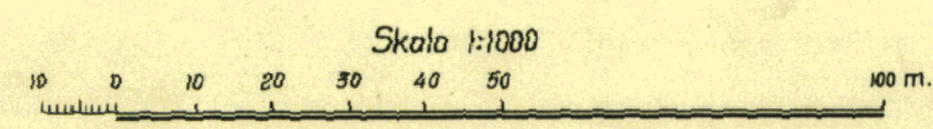
Beteckningar:

- Linje belägen 3 (tre) meter utanför det område som förslaget avser
- Gällande områdes- och bestämmelsegräns
- Gällande områdes- och bestämmelsegräns, avsedd att utgå
- Gatukvarter- och annan områdesgräns
- Bestämmelsegräns
- Illustrationslinjer ej avsedda att fastställas
- Gata
- ▨ Allmän plats, park
- ▨ B Område för bostadsändamål
- ▨ F Område för fristående hus
- ▨ Område, som icke får bebyggas
- + 0.0 Gällande gatuhöjd, avsedd att bibehållas
- (+ 0.0) Gällande gatuhöjd, avsedd att utgå
- + 0.0 Föreslagen gatuhöjd
- II Våningsantal
- ◇ 7.4 Byggnadshöjd
- Fastighetsgräns
- Väg
- Tomtnummer
- 000 Stadsågonnummer
- ⊠ Huvudbyggnad resp. uthus
- Vattendrag
- ~ Nivåkurvor i meter över stadens nollplan
- ⊕ Punkt i rutnät



Kv. 1956 den 16 augusti
blev det i denna karta skildrade
förslag till områdes- och
planändring fastslutet av
styrelsen; betygat i Jönköping i
landskansliet den 28/9 1956.
På tjänstens vägnar:
Stäm oel.
ant. & exp. *May Kåkausson*

Grundkartan upprättad av:
Stadsingenjör, möttningsman



KV. HYVELN M.M. PL. 22

Länsst. 16/8. 1956

Statens Reproduktionsanstalt 1956