

Förslag till ändrad stadsplan för

KV. KOMMINISTERN inom EKSJÖ STAD


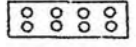
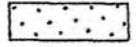

Uppgjort å stadsarkitektkontoret
i juni 1957

Eksjö den 13 juni 1957



Börje Stigwall

BÖRJE STIGWALL
STADSARKITEKT

BETECKNINGAR:

- Linje belägen 3 (tre) meter utanför det område som förslaget avser
- Gällande områdes- och bestämmelsegräns
- x-x- Gällande områdes- och bestämmelsegräns, avsedd att utgå
- Kvartersgräns
- Bestämmelsegräns
-  Område för bostads- och handelsändamål, sammanbyggda hus
-  Överbyggd gård
-  Område, som icke får bebyggas
-  Byggnadshöjd

BETECKNINGAR TILL GRUNDKARTAN:

- Fastighetsgräns
-  Byggnad
-  Tomtnummer
- 000 Stadsågonummer
- + 0.0 Plushöjd

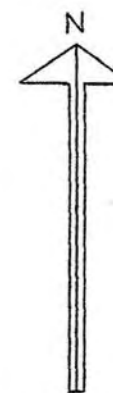
Grundkartan upprättad av
Sten Eriksson
stadsingenjör, måtningsman

Tillhör byggnadsnämndens beslut
med antagande den 13 sept. 1957, § 170

Börje Stigwall

Börje Stigwall

Byggnadsnämndens sekreterare.



94100

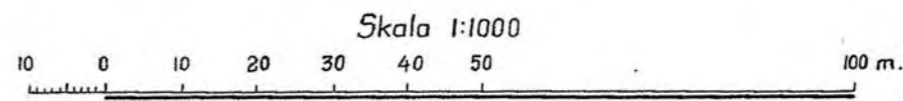
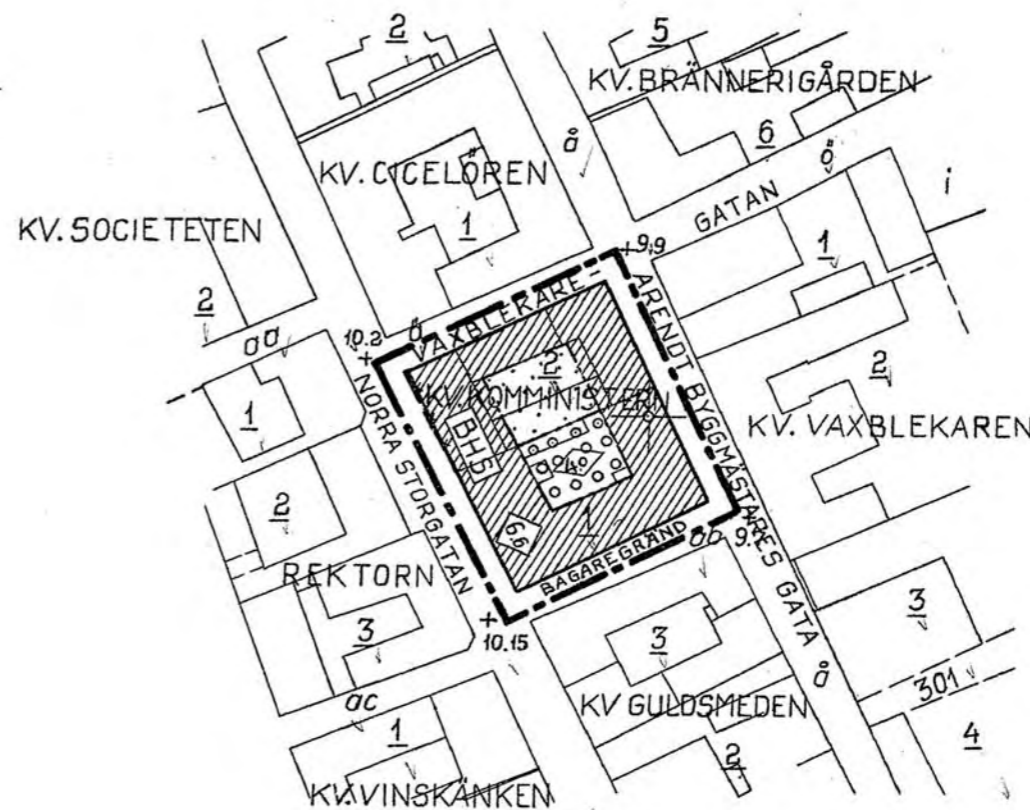
År 1958 den 14 januari,
blev det å denna karta återutgå
förslag till ~~ändrad~~ stads-
planändring fastställt av Byggnads-
styrelsen: betygat Jönköpings l.
landskapsstämman den 21 febr. 58.
På tjänstens vägnar:

Stämpelet
s. 100.
May Kåkasson

94000

50100

50200



PL 32