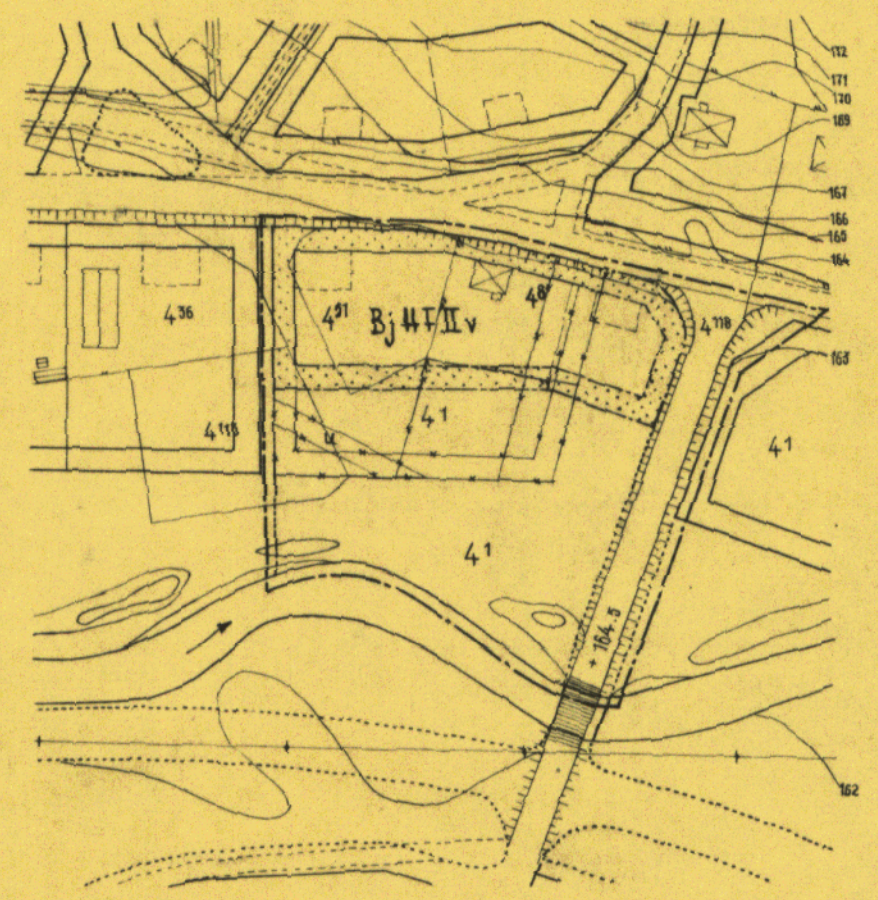


FÖRSLAG TILL ÄNDRING AV BYGGNADSPLANEN FÖR DEL AV INGATORP (FAST. INGATORP 4^B M.F.L.) I INGATORPS KOMMUN, JÖNKÖPINGS LÄN.

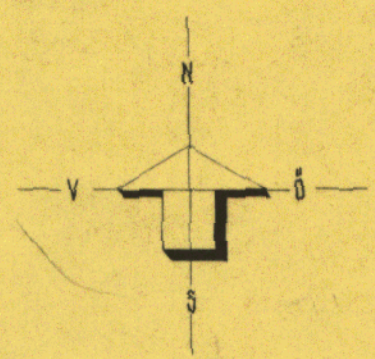
UPPRÄTTAT UNDER ÅR 1959 AV
LANDSKOMMUNERNAS ARKITEKTKONTOR I JÖNKÖPING.

JÖNKÖPING DEN 15 OKT. 1959

Ingemar Sjöholm
INGEMAR SJÖHOLM
ARKITEKT SAR




17.5.16
15.5



*År 1960 den 11 mars
blev det i denna karta
återgivna förslag till
ändrad byggnadsplan
fastställt som lämnat ut;
betygare.
Jönköping i lands-
kansliet som ovan.
På tjänstens vägnar:
May Wikström*

*Stph. aut.
Sjöholm*



BETECKNINGAR:

- FASTIGHETSGRÄNS
- FASTIGHETS BETECKNING
- BEFINTLIGA BYGGNADER
- STAKET
- SLÄNT
- NIVÅKURVOR
- GÄLLANDE OMRÅDES- OCH BESTÄMMELSEGRÄNS
- BYGGNADSPLANEGRÄNS, BELÄGEN 3 M UTANFÖR DET OMRÅDE FÖRSLAGET AVSER
- OMRÅDESGRÄNS
- BESTÄMMELSEGRÄNS
- GRÄNS MELLAN VÄG OCH PARK, EJ AVSEDD ATT FASTSTÄLLAS
- FÖRSLAGEN FASTIGHETSGRÄNS, " " " "
- GÄLLANDE OMRÅDES- OCH BESTÄMMELSEGRÄNS, AVSEDD ATT UTGÅ
- ALLMÄN PLATS: VÄG
- " " " " : PARK
- OMRÅDE FÖR BOSTADS-, SMÅINDUSTRI- OCH HANDELSÄNDAMÅL
- MARK SOM EJ FÅR BEBYGGAS
- ANTAL VÅNINGAR OCH INREDD VIND
- FRILIGGANDE BYGGNADSSÄTT
- GÄLLANDE VÄGHÖJD
- BYGGNADSLÄGE, EJ AVSETT ATT FASTSTÄLLAS
- MARK TILGÄNGLIG FÖR UNDERJORDISKA LEDNINGAR

planavd. S 1960.505